IL FORTE CENTRALE

Rilievo e identificazione delle funzioni

Legenda

Edificio

- Muri sezionati
- Fossato
- Pavimentazione interna
- Pareti interne
- Pareti esterne
- Pozzi d'acqua
- Ingresso attuale
- Ingresso non più praticabile

Terreno e vegetazione

- Terreno sezionato
- Prato
- Alberi

Viabilità

- Strada carrabile SP490
- Strada asfaltata
- Spiazzi asfaltati
- Strade secondarie sterrate
- Doppio senso di circolazione

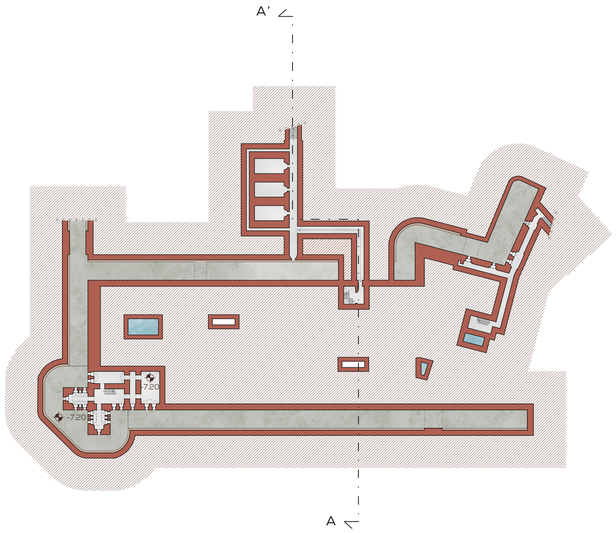

Pianta Interrato

Distribuzione Originaria degli Spazi

- Locali per la guarnigione ed ambienti logistici
- Magazzini
- Cavedi
- Polveriere
- Postazioni di artiglieria in barbetta
- Caponiere e aree di difesa del forte
- Casamatte di artiglieria e cannoniere
- Stanze
- Spazi distributivi e di collegamento
- Depositi

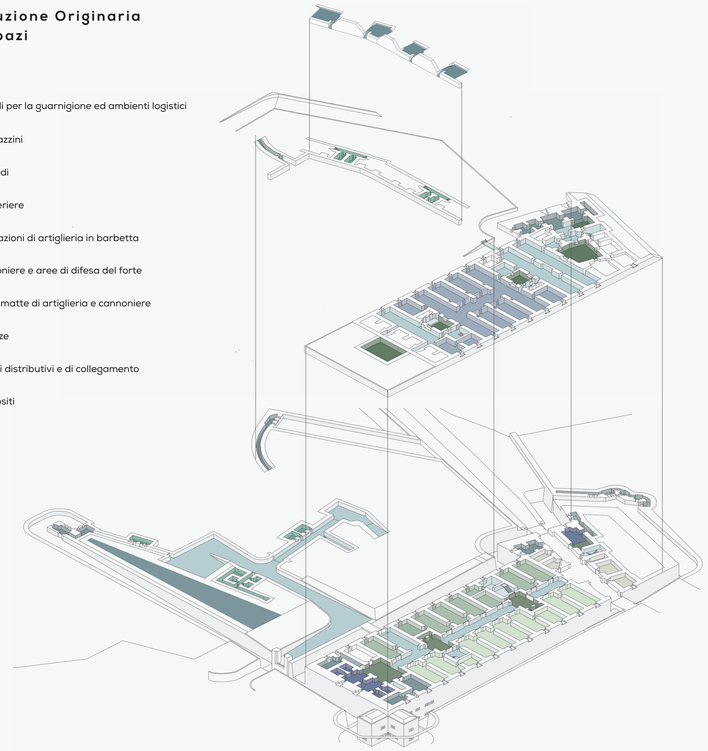

Sistema degli armamenti originari

Fronte Principlale

Obiettivi:

Bric Gettina
Roccia Cucca
Strada Melogno - Finale Ligure
Valle Maremola

Armamenti:

4 cannoni
149 G in barbetta
Settore di tiro 90°

2 cannoni
120 G in casamatta
Settore di tiro 30°

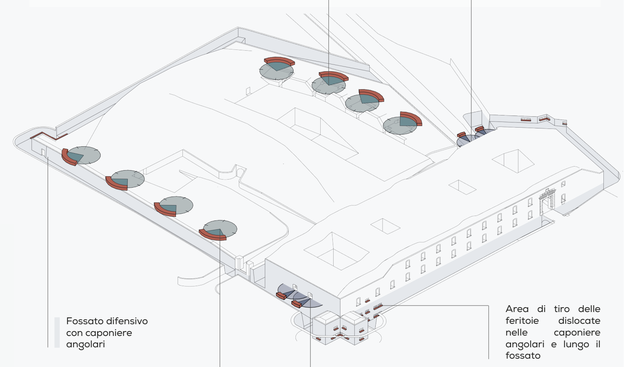

Fossato difensivo con caponiere angolari

Area di tiro delle feritoie dislocate nelle caponiere angolari e lungo il fossato

Fronte di gola

Obiettivi:

Strada per Calizzano
Alture circostanti

Armamenti:

4 cannoni
120 B in barbetta
Settore di tiro 90°

4 mitragliere
in casamatta
Settore di tiro 30°

Fonte:
Documento conservato presso il Ministero della Difesa - 1° Reparto Infrastrutture Torino, Sezione Coordinamento e Studi, Corso Lepanto 1, Torino

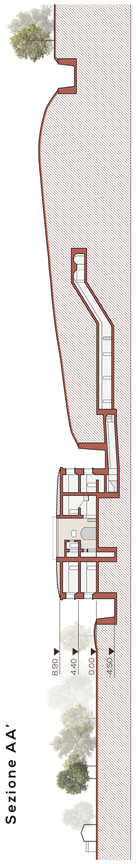

Sezione AA'

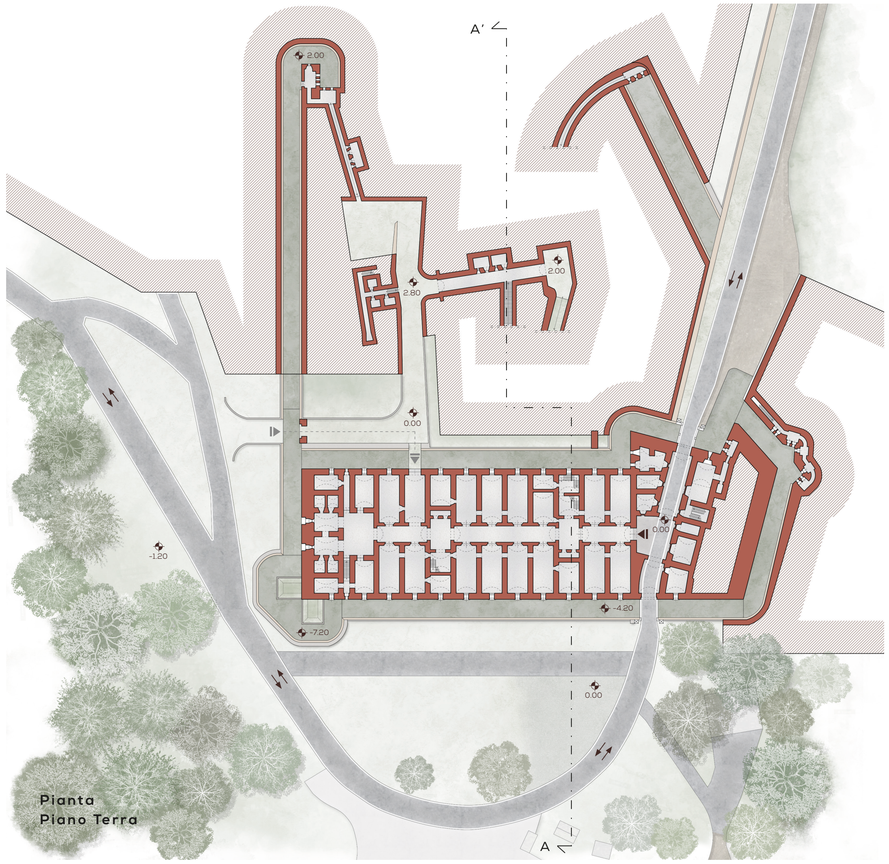

Pianta Piano Terra

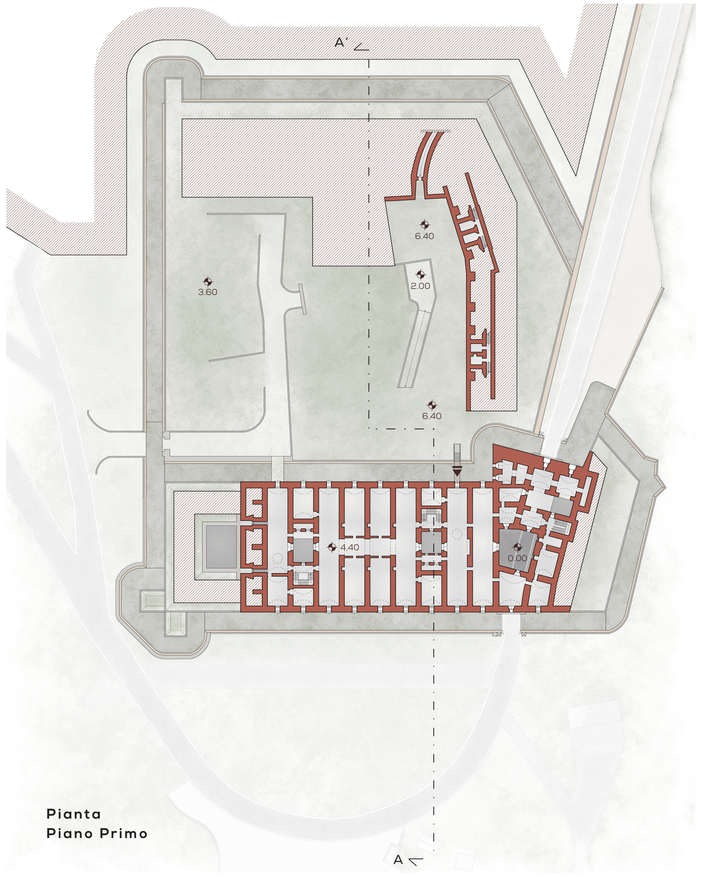

Pianta Piano Primo

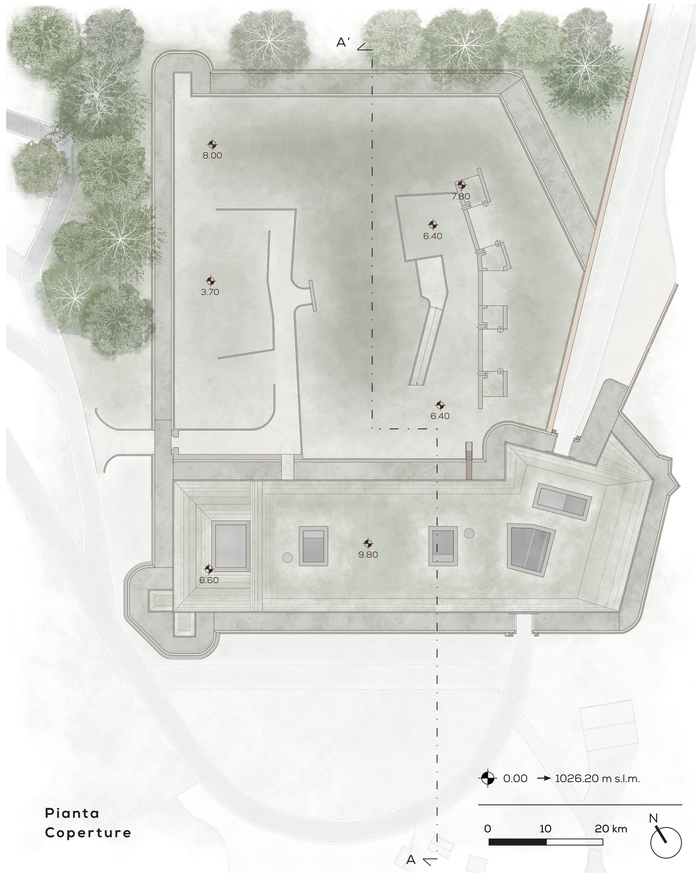

Pianta Coperture